

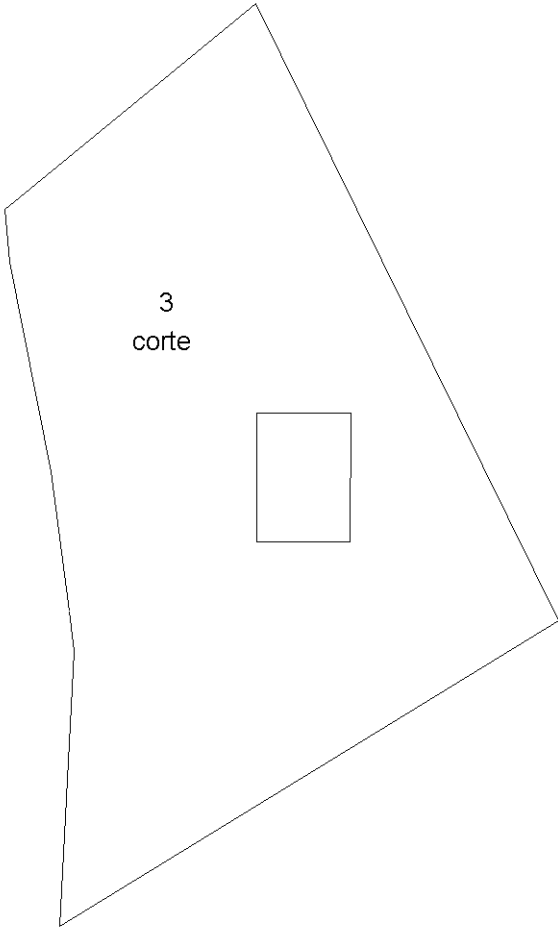
ELABORATO PLANIMETRICO	
Compilato da: Tremea Umberto	
Iscritto all'albo: Geometri	
Prov. Belluno	N. 792

Agenzia del Territorio
CATASTO FABBRICATI
Ufficio Provinciale di
Belluno

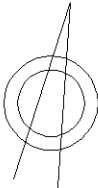
Comune di Lentiai		Protocollo n. BL0014779 del 02/02/2007	
Sezione:	Foglio: 20	Particella: 229	Tipo Mappale n. 4756 del 15/01/2007
Dimostrazione grafica dei subalterni			Scala 1 : 500

foglio n. 1 di 2

SVILUPPO AREA SCOPERTA



NORD



Ultima planimetria in atti

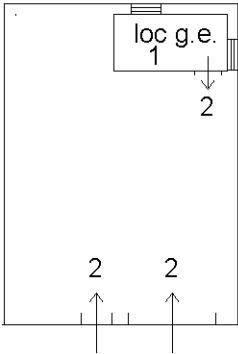
ELABORATO PLANIMETRICO	
Compilato da: Tremea Umberto	
Iscritto all'albo: Geometri	
Prov. Belluno	N. 792

Agenzia del Territorio
CATASTO FABBRICATI
 Ufficio Provinciale di
 Belluno

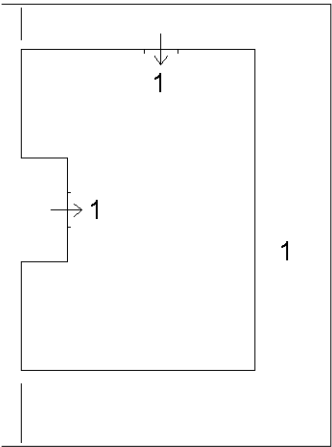
Comune di Lentiai		Protocollo n. BL0014779 del 02/02/2007	
Sezione:	Foglio: 20	Particella: 229	Tipo Mappale n. 4756 del 15/01/2007
Dimostrazione grafica dei subalterni			Scala 1 : 200

foglio n. 2 di 2

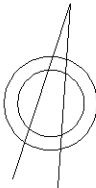
PIANO SOTTOSTRADA PRIMO



PIANO TERRA



NORD



Ultima planimetria in atti