









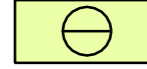


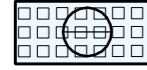

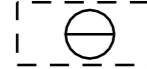



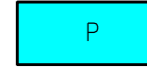


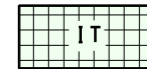


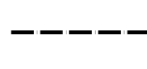

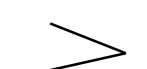
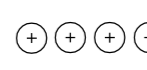








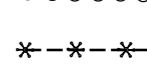

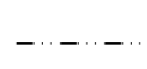





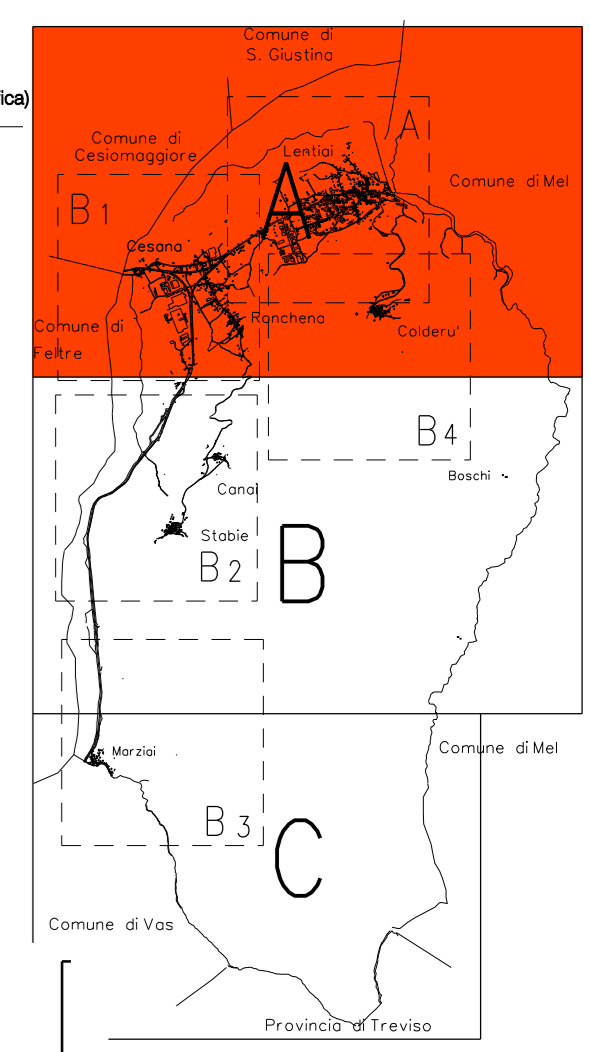


VARIANTE al P.R.G.  
L.R. 27 giugno 1985, n. 61 art. 50 - comma 4 lett. 1  
Inaspettati categoriali e contenuti di alcuni consensi all'attuazione di una nuova base cartografica

IL SINDACO  
Flavio Treves  
IL PROGETTISTA  
Dot. Ing. Nicola Della Mea

scala 1: 5000  
legenda

-  zona E 1.1 - zona boscata
-  zona E 1.2 - prati e pascoli di medio e alta montagna
-  zona E 1.3 - zona umida
-  zona E 2 - zona agricola coltivata di medio montagna
-  zona E 3 - zona agricola ad economia mista
-  zona E 3 - zona agricola in cui non e' applicabile l'art. 5 L.R. 24/85
-  zona E 4 - aggregati rurali
-  zona A - agglomerati storici
-  zona B - residenziali di completamento e ristrutturazione
-  zona C1 - residenziali di completamento
-  zona C2 - residenziali di espansione
-  zona D1 - produttive di completamento
-  zona D2 - produttive di espansione
-  zona D3 - produttive miste artigianali/commerciali
-  zona D4 - produttive artigianali agro-industriali
-  perimetro strumenti attuativi vigenti
-  zona F1 - aree per l'istruzione
-  zona F2 - aree attrezzate a parco-gioco e sport
-  zona F3 - aree per attrezzature di interesse comune
-  zona F4 - aree per parcheggi
-  zona F5 - aree per attrezzature turistico-ricettive
-  aree di verde privato
-  impianti tecnologici
-  limite aree di rispetto cimiteriale
-  limite aree di rispetto strade
-  tracciato elettrodotto in cavo aereo
-  limite area di rispetto elettrodotto in cavo aereo
-  aree di rispetto paesaggistico - D.Lgs. 490/99, Art. 139
-  vincolo forestale idrogeologico
-  con visuali significativi
-  filari alberi alto fusto
-  percorsi pedonali
-  scoline
-  viabilità di progetto
-  attività approvate ai sensi della L.R. 11/87
-  elementi puntuali significativi (riferimento alla scheda "P")
-  Area di Tutela Paesistica
-  Vinchetto di Cellarda
-  Monte Cesen
-  Vincolo delle sorgenti idriche
-  zona di tutela
-  zona di rispetto
-  zona di degrado
-  abbligo strumento urbanistico attuativo
-  confine comunale



denominazione zona  
riferimento tabella specifica

